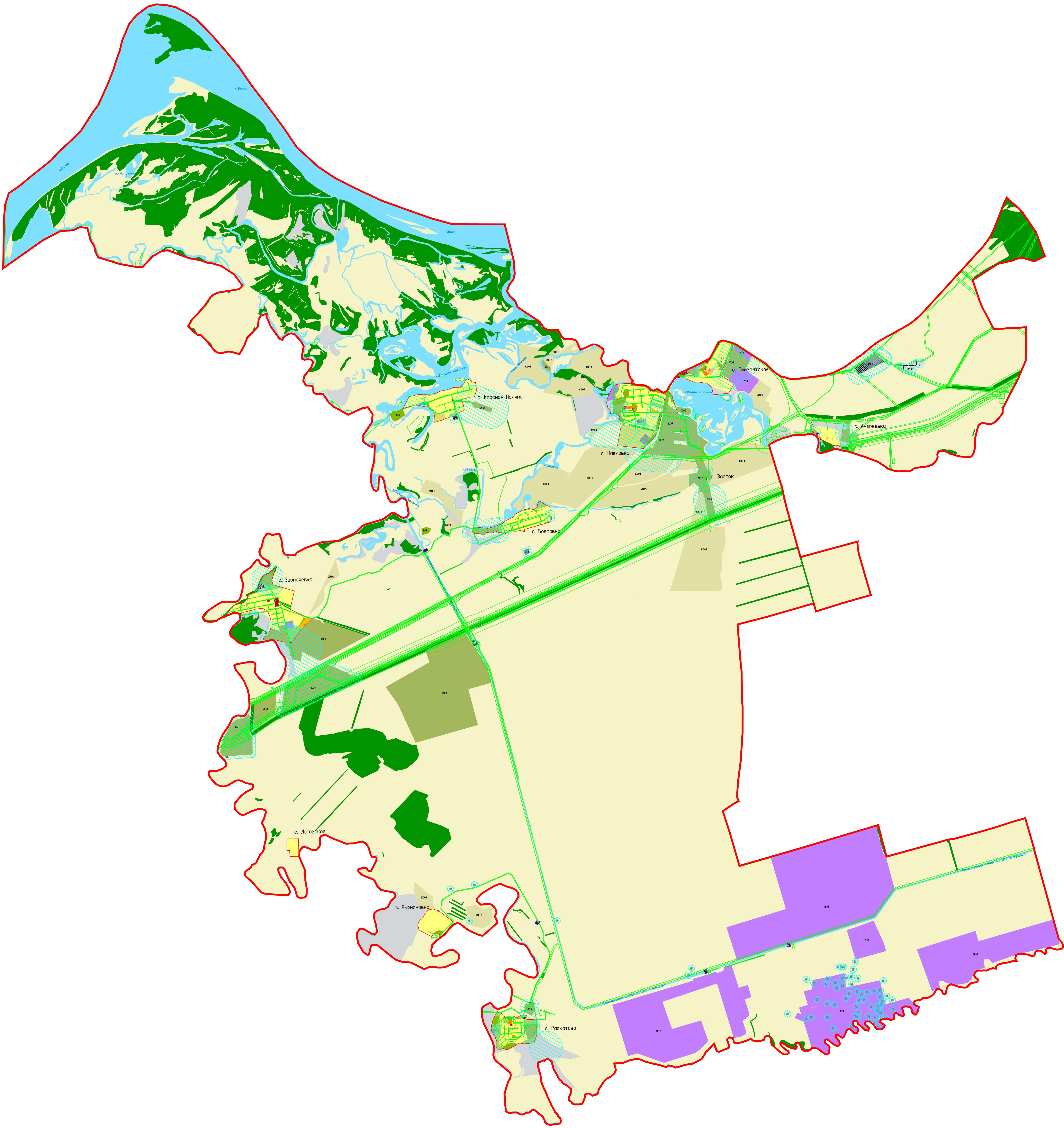












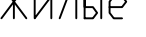








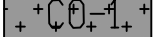





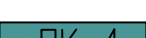
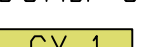




Правила землепользования и застройки Приволжского муниципального образования
Марковского муниципального района Саратовской области

Карта границ зон с особыми условиями использования территории Приволжского муниципального образования
Марковского муниципального района Саратовской области



Условные обозначения и описания территориальных зон		Природно-рекреационные зоны		Территории, на которые градостроительный регламент не распространяется			
Границы	Граница Приволжского муниципального образования Марковского муниципального района	 P-1	Зона парков, скверов, бульваров		Земли водного фонда		
	Границы населенных пунктов Приволжского МО Марковского муниципального района	 P-2	Зона зеленых насаждения общего пользования		Земли лесного фонда		
		 P-3	Рекреационная зона		Земли сельскохозяйственного назначения		
		 P-4	Зона акватории		Земли публичного использования (слиявшаяся территория общего пользования)		
Жилые зоны	Зона застройки индивидуальными жилыми домами				Земли добычи полезных ископаемых		
 X-1	Зона застройки малоэтажными жилыми домами блочной застройки и многоквартирными домами				Зоны с особыми условиями использования территории		
 X-2	Зона застройки объектами дошкольного, начального общего и среднего общего образования		Зоны транспортной и инженерной инфраструктуры		Санитарно-защитные зоны		
 X-3	Зона перспективного развития индивидуальной и малоэтажной жилой застройки	 TI-1	Зона объектов инженерной инфраструктуры		Охранная зона инженерных сетей		
 X-4		 TI-2	Зона объектов транспортной инфраструктуры				
Общественно-деловые зоны	Зона административно-делового и коммерческого назначения		Зоны специального назначения				
 OD-1	Зона спортивного назначения	 CB-1	Зона размещения кладбищ				
 OD-2	Зона размещения объектов здравоохранения и соцзащиты	 CB-2	Зона специального назначения				
 OD-3	Зона размещения объектов религиозного назначения						
 OD-4							
Производственно-коммунальные зоны	Зона производственно-коммунальных объектов IV класса опасности (с СЗЗ 100 м)						
 PK-2	Зона пожарных депо						
 PK-4							
Зоны сельскохозяйственного использования	Зона сельскохозяйственных угодий						
 SX-1	Зона сельскохозяйственного производства						
 SX-2	Зона сельскохозяйственных угодий (с/х назначения)						
 SXH-1							

					Администрация Приволжского муниципального образования Марковского муниципального района Саратовской области			
					Правила землепользования и застройки Приволжского муниципального образования Марковского муниципального района Саратовской области			
ГИП								
Начгр.								
Исполнитель								
					МАСШТАБ 1:45000	стадия	лист	листов
						ПЗЗ	3	
					Карта границ зон с особыми условиями использования территории Приволжского МО Марковского муниципального района Саратовской области	ООО "ЭнгельсСервис" г. Энгельс	2024 г.	